

塗り絵付き

森林セラピー
ガイドマップ

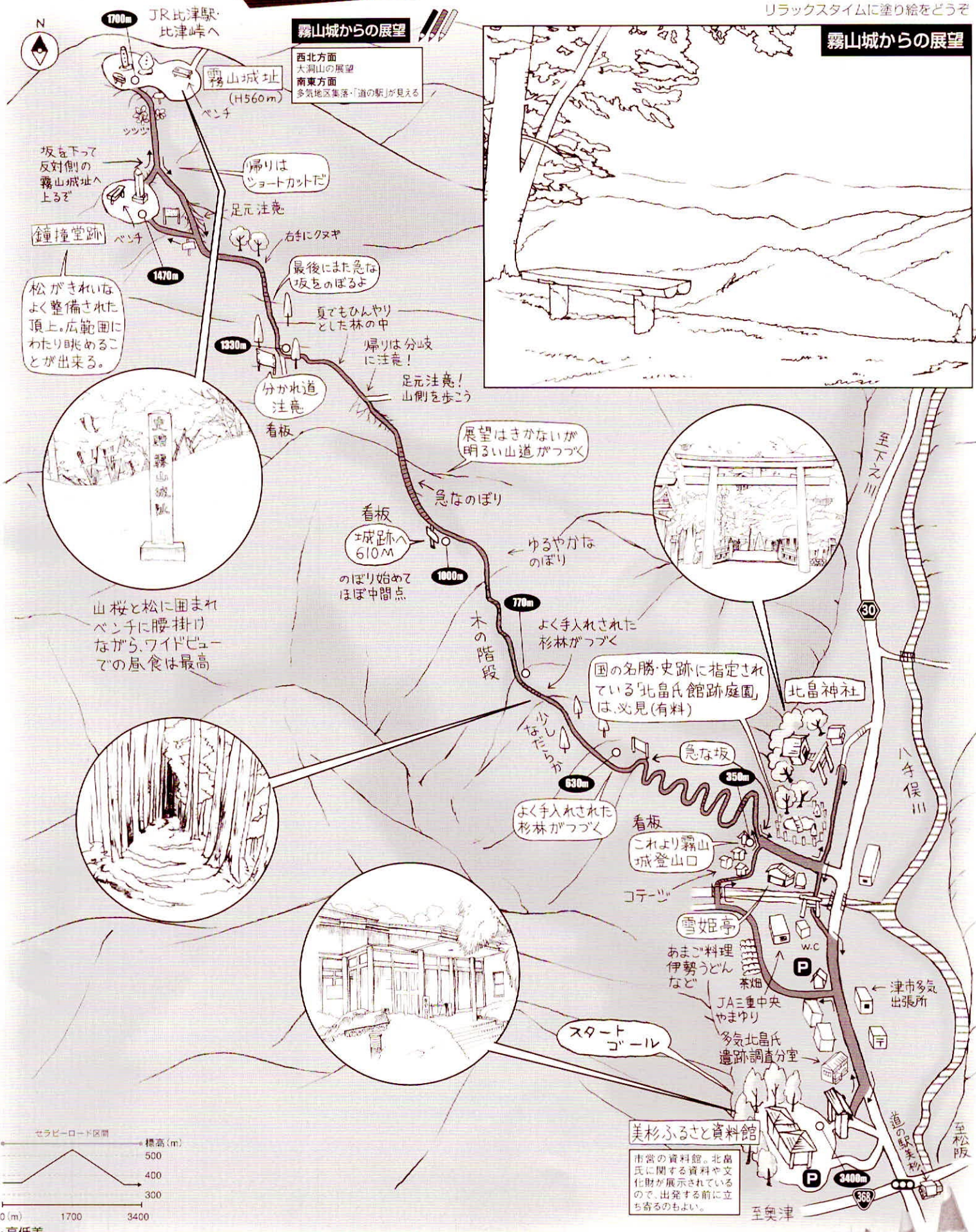
③ 霧山コース

約3.4km 所要1時間30分 高低差約200m

美杉ふるさと資料館を基点に霧山城址までを往復するコース。美杉ふるさと資料館を出発し、北畠神社の手前を左折し、雪姫亭のコテージ横を経由し、霧山遊歩道を登って霧山城址へ。登りきった所が鐘撞堂跡、一旦少し下って、対面に見える霧山城址へ登る。帰りは同じ道を折り返し、北畠神社を通過して美杉ふるさと資料館に戻る。




リラックスタイムに塗り絵をどうぞ



霧山城からの展望

西北方面
大湖山の展望
南東方面
多気地区集落・「道の駅」が見える

霧山城からの展望



松がきれいな
よく整備された
頂上。広範囲に
わたり眺めるこ
とができる。

山桜と松に囲まれ
ベンチに腰掛け
ながら、ワイドビ
ューでの風食は最
高

展望はさかないが
明るい山道がつづく

よく手入れされた
杉林がつづく

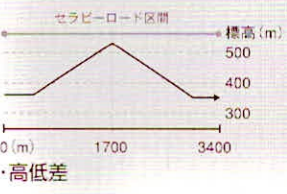
国の名勝・史跡に指定され
ている北畠氏館跡庭園
は、必見(有料)

よく手入れされた
杉林がつづく

これより霧山
城登山口

スタート
ゴール

美杉ふるさと資料館
市営の資料館。北畠氏に関する資料や文化財が展示されているので、出発する前に立ち寄るのもよい。



セラピーロード区間

津市